


[Andelot-lès-Saint-Amour, section A, de Praille, feuille 1.géomètre : Sauldubois](#)

3Pplan79 , 1819

1 média

Contexte : [Cadaastre](#)

Cadaastre. Inventaire encodé en xml-ead > Fonds des contributions directes (Cadaastre) > Documents cadastraux > Documents cadastraux dits napoléoniens > Communes commençant par la lettre A > Andelot-lès-Saint-Amour > Plans parcellaires napoléoniens




[Andelot-lès-Saint-Amour, section A, Praille, feuille 2.géomètre : Sauldubois](#)

3Pplan80 , 1819

1 média

Contexte : [Cadaastre](#)

Cadaastre. Inventaire encodé en xml-ead > Fonds des contributions directes (Cadaastre) > Documents cadastraux > Documents cadastraux dits napoléoniens > Communes commençant par la lettre A > Andelot-lès-Saint-Amour > Plans parcellaires napoléoniens




[Andelot-lès-Saint-Amour, section A, Praille, feuille 3.géomètre : Sauldubois](#)

3Pplan81 , 1819

1 média

Contexte : [Cadaastre](#)

Cadaastre. Inventaire encodé en xml-ead > Fonds des contributions directes (Cadaastre) > Documents cadastraux > Documents cadastraux dits napoléoniens > Communes commençant par la lettre A > Andelot-lès-Saint-Amour > Plans parcellaires napoléoniens




[Andelot-lès-Saint-Amour, section A, Praille, feuille 4.géomètre : Sauldubois](#)

3Pplan82 , 1819

1 média

Contexte : [Cadaastre](#)

Cadaastre. Inventaire encodé en xml-ead > Fonds des contributions directes (Cadaastre) > Documents cadastraux > Documents cadastraux dits napoléoniens > Communes commençant par la lettre A > Andelot-lès-Saint-Amour > Plans parcellaires napoléoniens



[Andelot-lès-Saint-Amour, section A, Praille, feuille 5.géomètre : Sauldubois](#)

3Pplan83 , 1819

1 média

Contexte : [Cadaastre](#)

Cadaastre. Inventaire encodé en xml-ead > Fonds des contributions directes (Cadaastre) > Documents cadastraux > Documents cadastraux dits napoléoniens > Communes commençant par la lettre A > Andelot-lès-Saint-Amour > Plans parcellaires napoléoniens



[Andelot-lès-Saint-Amour, section B, sur Château, feuille 1.géomètre : Sauldubois](#)

3Pplan84 , 1819

1 média

Contexte : [Cadaastre](#)

Cadaastre. Inventaire encodé en xml-ead > Fonds des contributions directes (Cadaastre) > Documents cadastraux > Documents cadastraux dits napoléoniens > Communes commençant par la lettre A > Andelot-lès-Saint-Amour > Plans parcellaires napoléoniens



[Andelot-lès-Saint-Amour, section B, sur Château, feuille 2.géomètre : Sauldubois](#)

3Pplan85 , 1819

1 média

Contexte : [Cadaastre](#)

Cadaastre. Inventaire encodé en xml-ead > Fonds des contributions directes (Cadaastre) > Documents cadastraux > Documents cadastraux dits napoléoniens > Communes commençant par la lettre A > Andelot-lès-Saint-Amour > Plans parcellaires napoléoniens



[Andelot-lès-Saint-Amour, section B, sur Château, feuille 3.géomètre : Sauldubois](#)

3Pplan86 , 1819

1 média

Contexte : [Cadaastre](#)

Cadaastre. Inventaire encodé en xml-ead > Fonds des contributions directes (Cadaastre) > Documents cadastraux > Documents cadastraux dits napoléoniens > Communes commençant par la lettre A > Andelot-lès-Saint-Amour > Plans parcellaires napoléoniens



[Andelot-lès-Saint-Amour, section C, Dorey et sur Sec, feuille 1.géomètre : Sauldubois](#)

3Pplan87 , 1819

1 média

Contexte : [Cadaastre](#)

Cadaastre. Inventaire encodé en xml-ead > Fonds des contributions directes (Cadaastre) > Documents cadastraux > Documents cadastraux dits napoléoniens > Communes commençant par la lettre A > Andelot-lès-Saint-Amour > Plans parcellaires napoléoniens



[Andelot-lès-Saint-Amour, section C, Dorey et sur Sec, feuille 2.géomètre : Sauldubois](#)

3Pplan88 , 1819

1 média

Contexte : [Cadaastre](#)

Cadaastre. Inventaire encodé en xml-ead > Fonds des contributions directes (Cadaastre) > Documents cadastraux > Documents cadastraux dits napoléoniens > Communes commençant par la lettre A > Andelot-lès-Saint-Amour > Plans parcellaires napoléoniens



[Andelot-lès-Saint-Amour, section C, Dorey et sur Sec, feuille 3.géomètre : Sauldubois](#)

3Pplan89 , 1819

1 média

Contexte : [Cadaastre](#)

Cadaastre. Inventaire encodé en xml-ead > Fonds des contributions directes (Cadaastre) > Documents cadastraux > Documents cadastraux dits napoléoniens > Communes commençant par la lettre A > Andelot-lès-Saint-Amour > Plans parcellaires napoléoniens



[Andelot-lès-Saint-Amour, section C, Dorey et sur Sec, feuille 4.géomètre : Sauldubois](#)

3Pplan90 , 1819

1 média

Contexte : [Cadaastre](#)

Cadaastre. Inventaire encodé en xml-ead > Fonds des contributions directes (Cadaastre) > Documents cadastraux > Documents cadastraux dits napoléoniens > Communes commençant par la lettre A > Andelot-lès-Saint-Amour > Plans parcellaires napoléoniens



[Aromas, tableau d'assemblage.géomètre : Deniset et Sauldubois](#)

3Pplan209 , 1831

1 média

Contexte : [Cadaastre](#)

Cadaastre. Inventaire encodé en xml-ead > Fonds des contributions directes (Cadaastre) > Documents cadastraux > Documents cadastraux dits napoléoniens > Communes commençant par la lettre A > Aromas > Plans parcellaires napoléoniens




[Aromas, section D, les Jardis, feuille 2.géomètre : Sauldubois](#)

3Pplan219 , 1831

1 média

Contexte : [Cadaastre](#)

Cadaastre. Inventaire encodé en xml-ead > Fonds des contributions directes (Cadaastre) > Documents cadastraux > Documents cadastraux dits napoléoniens > Communes commençant par la lettre A > Aromas > Plans parcellaires napoléoniens



[Aromas, section D, les Jardis, feuille 3.géomètre : Sauldubois et Renardet](#)

3Pplan220 , 1831

1 média

Contexte : [Cadaastre](#)

Cadaastre. Inventaire encodé en xml-ead > Fonds des contributions directes (Cadaastre) > Documents cadastraux > Documents cadastraux dits napoléoniens > Communes commençant par la lettre A > Aromas > Plans parcellaires napoléoniens